ALLEGATO 7 – Nodi e tratti critici della rete idrografica- Documentazione fotografica**.**

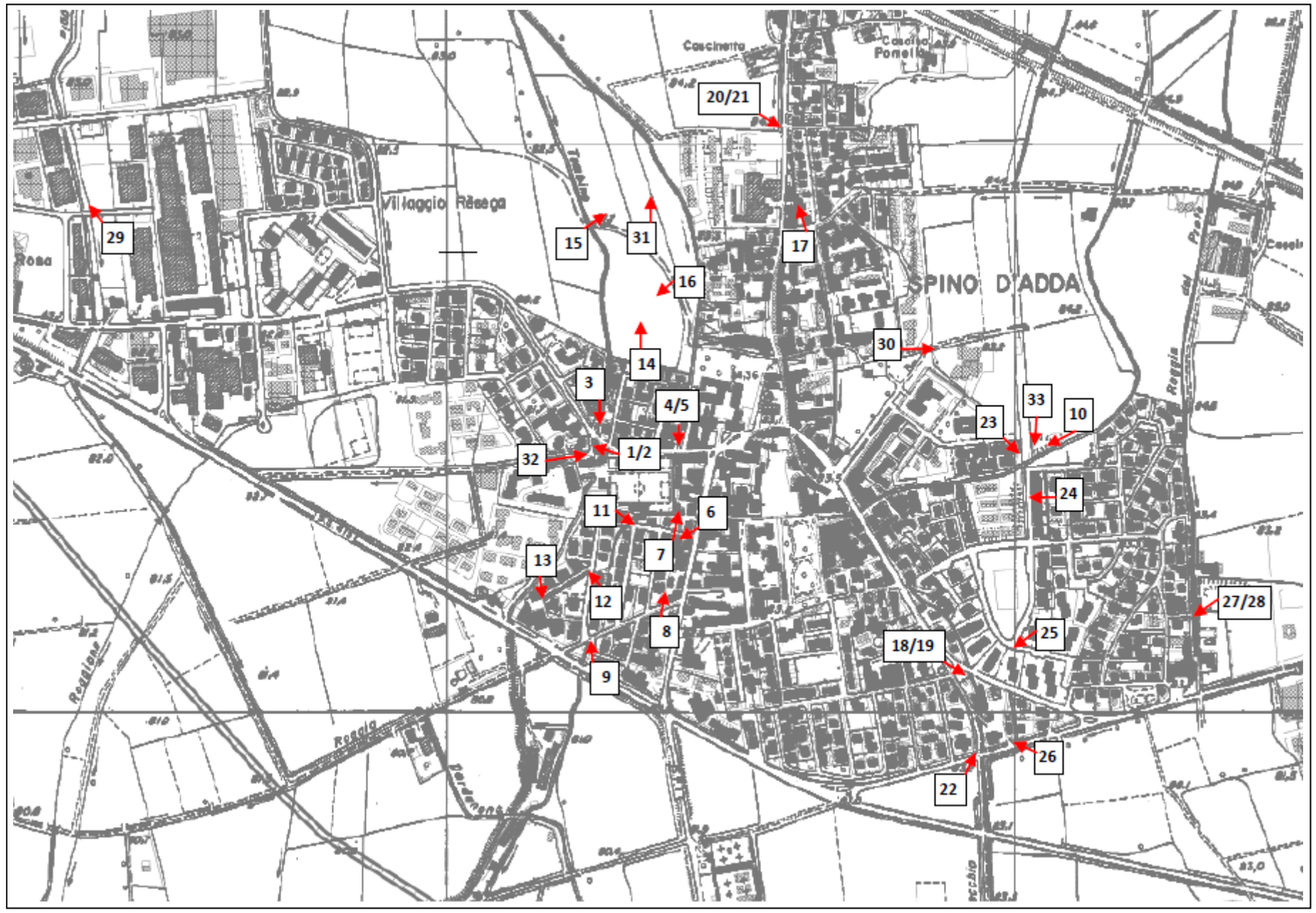

Mappa Localizzazione Foto

1 – Roggia VILLANA – Tratto in area urbana a valle di via Bassa non accessibile a mezzi meccanici per manutenzione

2 – Roggia VILLANA – Tratto in area urbana compreso tra via Roma e via Bassa

3 – Roggia VILLANA – Imboccatura d'attraversamento di via Bassa

4 – Roggia FONTANA – Tratto in area urbana a monte di via Roma non accessibile a mezzi meccanici per manutenzione

5 – Roggia FONTANA – Imboccatura d'attraversamento di via Roma

6 - Roggia FONTANA – Ingresso in tratto intubato in via Quaini. Esempio del forte impatto generato dall'urbanizzazione sulla roggia. La copertura dell'imboccatura è costituita dalla soletta d'ingresso di un'abitazione privata e manca di adeguate protezioni,

7 - Roggia FONTANA – Ingresso del tratto intubato di via Monsignor Quaini. Esempio di marcata artificializzazione di una roggia

8 - Roggia FONTANA - Esempio di completa artificializzazione diella roggia nel tratto tra via Monsignor Quaini e via Fornace

9 - Roggia FONTANA – Sbocco del tratto intubato lungo via Fornace. Presenta una sensibile riduzione della sezione di deflusso

10- Roggia BONTEMPA – Tratto verso l'imbocco intubato di via Stradivari in ingresso all'area urbanizzata



11 - Roggia BONTEMPA – Intubamento in corrispondenza di via Monsignor Quaini. Presenta una marcata riduzione della sezione rispetto a quella misurata sulla roggia in ingresso all'area urbana.

12 - Roggia BONTEMPA – Sbocco da tratto intubato all'inizio di via C. Marx

13 - Roggia BONTEMPA – Imbocco del tratto intubato al termine di via C. Marx. Si conferma la forte riduzione di sezione segnalata nelle precedenti foto.

14/15/16 – Fenomeni di ristagno nell'area a monte dell'abitato compresa tra le rogge VILLANA e FONTANA



17 - Roggia MERLO' GIOVANE – Tratto in area urbana, a monte dell'attraversamento di via Gratella, non accessibile a mezzi meccanici per manutenzione

18 - Roggia MERLO' GIOVANE – Imboccatura d'attraversamento in corrispondenza del rondò di via Martiri della Liberazione

19 - Roggia MERLO' GIOVANE – Sbocco a valle della rotatoria di via Martiri. della Liberazione

20 – Roggia MERLO' GIOVANE – Inizio tratto intubato all'incrocio di via Manzoni e via Dante Alighieri

21- Roggia MERLO' GIOVANE – Tratto lungo via Manzoni a monte dell'imboccatura

22 - Roggia MERLO' GIOVANE -Imboccatura d'attraversamento della SS 415

23 – Roggia MERLO' VECCHIO – Attraversamento con tomba a sifone di sotto di Roggia BONTEMPA

24 – Roggia MERLO' VECCHIO – Tratto lungo via Grecia

25 - Roggia MERLO' VECCHIO – Imboccatura tratto intubato a valle del parco tra via Spagna e via Olanda

26 - Roggia MERLO' VECCHIO – Imboccatura d'attraversamento della SS 415 a valle di un tratto inaccessibile a mezzi meccanici per manutenzione. L'imbocco presenta inoltre una parziale riduzione della sezione

27 – Roggia DEL PRETE - Imboccatura tratto intubato munita di griglia lungo via Norvegia. E' visibile il degrado dell'opera che presenta fenomeni di erosione spondale ed un parziale scalzamento della struttura di imbocco

28 – Roggia DEL PRETE - Tratto, a monte dell'imboccatura, con fenomeni di erosione spondale e presenza in sinistra di alberi ad alto fusto, radicati sulla sponda, d'ostacolo al regolare deflusso delle acque

29 – Roggia DARDANONA - Zona industriale, tratto a monte di via dell'Industria. Esempio di parziale artificializzazione della roggia

30 – Tratto di connessione tra Roggia MERLO' VECCHIO e MERLO' GIOVANE

31 – Tratto di connessione tra Roggia FONTANA e Roggia VILLANA. Funzione di sicurezza idraulica

32 – Derivazione da Roggia VILLANA del tratto in connessione con Roggia TOMBINO. Funzione di sicurezza idraulica

33 - Confluenza di Roggia FONTANA DEL CARPANO in Roggia BONTEMPA